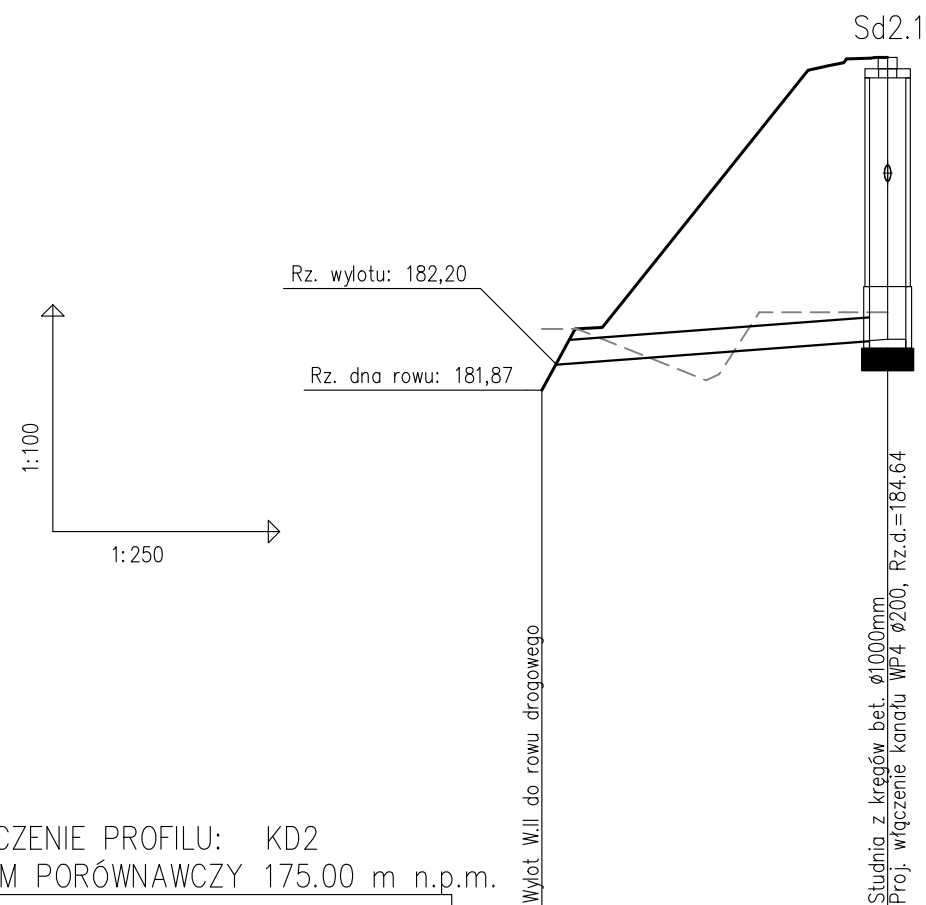


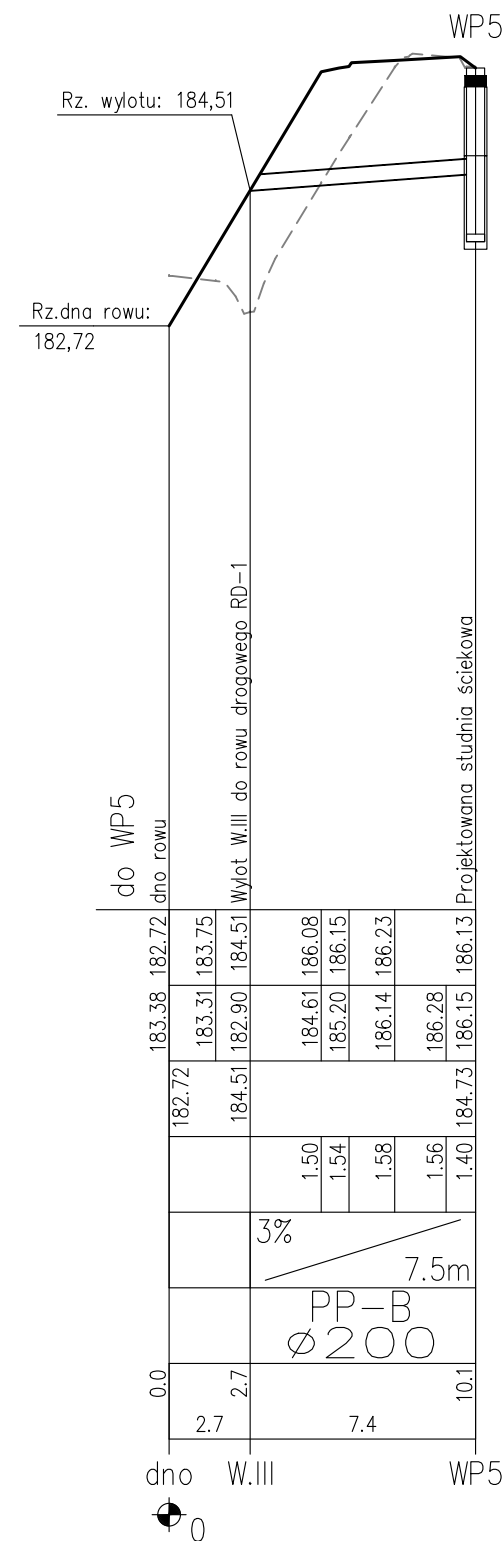
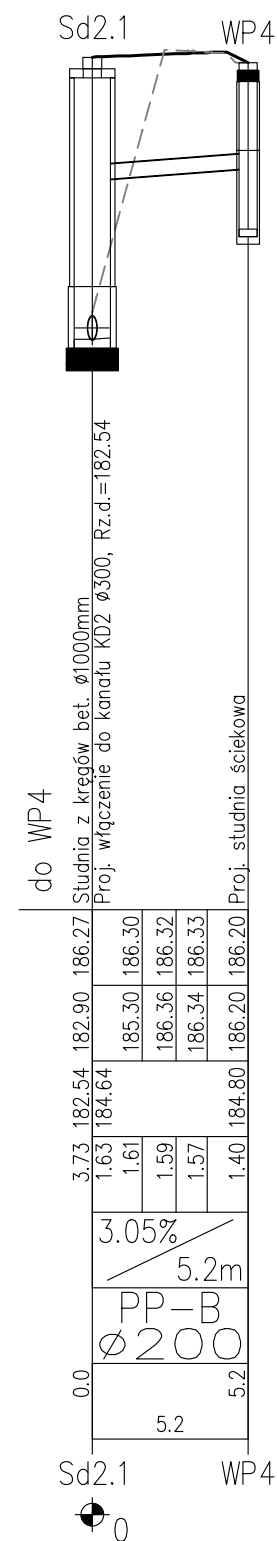


kanal deszczowy KD2 z przykanalikiem



OZNACZENIE PROFILU: KD2		Wyj. W.II		Studnia z	
POZIOM PORÓWNAWCZY 175.00 m n.p.m.		Proj. włąc.			
PROJ. RZĘDNA TERENU	181.87	182.68	182.70	182.00	186.10
RZĘDNA TERENU ISTN.		182.55	182.90	182.90	186.20
RZĘDNA DNA KANAŁU	182.20				182.54
ZAGŁĘBIENIE DNA KANAŁU	-0.33	0.44	2.05	2.88	3.64
SPADKI, DŁUGOŚCI	3%	11.4m			
ŚREDNICA, MATERIAŁ		PP-B ø300mm			
ODLEGŁOŚCI	0.0	11.4			
HEKTOMETRY	W.II	Sd2.1			



Oznaczenia:

----- Teren istniejący

———— Teren projektowany

UWAGA:

Przed rozpoczęciem prac związanych z budową kanalizacji deszczowej należy wykonać odkrytki określające dokładne rzędne posadowienia istniejącego uzbrojenia podziemnego

 <b>ProtechniCon</b> 30-443 Kraków, ul. Józefa Marcika 25D/1 tel. +48 600 830 082 biuro@protechnicon.pl • www.protechnicon.pl NIP: 675-173-67-56 • REGON: 387243429 • KRS: 0000863630	<b>INWESTOR</b> Zarząd Województwa Podkarpackiego al. Łukasza Cieplińskiego 4, 35-010 Rzeszów reprezentowany przez: <b>Podkarpacki Zarząd Dróg Wojewódzkich w Rzeszowie</b> ul. T.Boya Żeleńskiego 19A, 35-105 Rzeszów		 <b>STADIUM</b> PROJEKT WYKONAWCZY	
	<b>ZAMIERZENIE BUDOWLANE</b> Rozbudowa drogi wojewódzkiej nr 985 Nagnajów - Baranów Sandomierski - Mielec- Dębica polegająca na budowie ścieżki pieszo-rowerowej w miejscowości Brzeźnica		<b>CZĘŚĆ</b> PROJEKT WYKONAWCZY	
	<b>ADRES INWESTYCJI</b> woj. podkarpackie, pow. dębicki, gm. Dębica, m. Brzeźnica, droga wojewódzka nr 985		10.2025	
	<b>TOM</b> V.4 BRANŻA SANITARNA - KANALIZACJA DESZCZOWA			
	<b>FUNKCJA</b>	<b>ZESPÓŁ PROJEKTOWY</b>	<b>SPECJALNOŚĆ</b>	<b>PODPIS</b>
Projektant	mgr inż. Marcin Tylek MAP/0152/POOS/07	SANITARNA	<i>Tylek</i>	
Sprawdzający	mgr inż. Krzysztof Tracz MAP/0271/POOS/04	SANITARNA	<i>T=Z</i>	
<b>OBIEKT</b> Droga wojewódzka nr 985 - Kanalizacja deszczowa			<b>SKALA</b> 1:100/250	
<b>TYTUŁ RYSUNKU</b> Profile podłużne kanałów i przykanalików deszczowych			<b>NR RYS.</b> 3.2	